

# Экскурсионный тур "Влюблённые в Дагестан"



Продолжительность: **8 дней/ 7 ночей** (Без ночных переездов!)



Даты:

**Июнь** 07.06.25

**Июль** 20.07.25

**Август** 17.08.25

**Сентябрь** 21.09.25

**Октябрь** 05.10.25 26.10.25



Маршрут: [Севастополь](#) — [Симферополь](#) — [Феодосия](#) — [Керчь](#) — [Махачкала](#) — [Сулакский каньон](#) — [Сары-Кум](#) — [Гуниб](#) — [Салтинские водопады](#) — [аул-призрак Кахиб](#) — [аул Гоор](#) — [Дербент](#) — [Армавир](#) — [Керчь](#) — [Феодосия](#) — [Симферополь](#) — [Севастополь](#)

## 1 день.

**03:30** Выезд из Севастополя.

**04:50** выезд из Симферополя.

**06:30** выезд Феодосии.


**08:00** Керчи.


По пути остановка на обед (за доп. плату).

Прибытие в г. **Ставрополь**. Заселение в гостиницу.

**Вечерняя обзорная экскурсия.**

Заселение в гостиницу. Свободное время. Ночной отдых.





## 2 день.

Завтрак. Освобождение номеров.

Переезд в г. **Махачкала**.

По пути остановка на обед (за доп. плату).

Прибытие. Заселение в гостиницу. Свободное время. Ночной отдых.

## 3 день.

Завтрак. Свободный день.

**ФАКУЛЬТАТИВНО:** (по желанию за доп.плату). **БарханСары-Кум. Сулакский каньон. Комплекс«Нокьо».**

**Бархан Сары-Кум** - единственная пустыня на территории России. Так же это второй по величине бархан в мире. Выше него только Большой Эрг в Сахаре. Бархан окружен степью, его высота достигает 252 метров. Есть свидетельства, что в 1878 году он был высотой почти 500 метров. К сожалению, бархан разрушается, за последние полвека он потерял почти 18 м. При благоприятной погоде вас ожидает **прогулка на катере** по бирюзовым водам **реки Сулак** в п. Зубутли (спуск в поселок на УАЗах).

Также будет возможность посетить новый **комплекс «Нокьо»**, который объединяет три пещеры. Одна расположена на левом берегу реки Сулак и две - на правом. Общая длина лабиринтов - несколько сот метров. Соединяются пещеры подвесным мостом, который оборудован в 60 метрах над водой. По обе стороны мостового перехода находятся смотровые площадки, где можно сделать фото на память. Пещеры Нокьо образовались в районе Сулакского каньона в результате строительства Миатлинской ГЭС, которая находится поблизости.

Обед в кафе (за доп. плату).

**Сулакский каньон** — один из самых глубоких каньонов в мире и самый глубочайший в Европе, его глубина достигает до 1920 метров, а протяжённость 53 километра. На секундочку, это второй по глубине в мире каньон, он на 120 метров глубже знаменитого Большого каньона в Аризоне и уступает только каньону Котауси в Перу. Является одной из самых известных и посещаемых природных достопримечательностей Дагестана, ежегодно его посещают тысячи туристов со всего мира. Расположен Сулакский каньон в центральной части Дагестана, в долине реки Сулак. Рядом расположен посёлок городского типа Дубки.

Возвращение в гостиницу, свободное время. Ночной отдых.



## 4 день.

Ранний Завтрак.

**ФАКУЛЬТАТИВНО:** (по желанию за доп.плату) **Экскурсия в Гуниб и Салтинский водопад.**

**Начнем путешествие с Гимринского** тоннеля (самый длинный автодорожный тоннель на территории России). **Гимринская башня, Ирганайское водохранилище, п. Гуниб, Салтинский водопад, Кудалинский каньон, Гунибское плато.**

**Ирганайское водохранилище** -искусственный объект, созданный в результате строительных работ по озедению насыпной плотины вблизи села Гимры. Оно расположено в районе реки Аварское Койсу, которая, в свою очередь, является притоком реки Сулак, несущая свои воды в Каспийское море.

Если в Дагестане вам, по какой-то невероятной причине, можно увидеть только одну достопримечательность, пусть это будет **аул Гуниб**. Во-первых, это история — Кавказская война, сражения за независимость, героические личности. Во-вторых, это фантастическая природа — пики Кавказского хребта, долины рек, просторные плато и орлы над пропастью. В третьих, там просто очень круто!

**Гуниб** — это аул в горах Дагестана, с населением 2000 человек, который расположен на высоте 1500 метров над уровнем моря. Платформой для населённого пункта служит Гунибское плато — природный ботанический сад с собственным горным микроклиматом. Внизу протекает бурная река Каракойсу.

Далее Вы увидите **Салтинский водопад** — единственный в Дагестане **подземный водопад**, памятник природы регионального значения. Это одно из самых необычных и красивых мест в Дагестане. Горная речка Салтинка течет через живописный **Кудалинский каньон**, а потом внезапно словно проваливается сквозь землю. После длительных дождей водопад удивляет своим мощным низвергающимся потоком, а в солнечную погоду – завораживает игрой света в каньоне. Подземный водопад расположен около села Салта в

Гунибском районе. Для того, чтобы туристы могли увидеть его, им необходимо проделать небольшую прогулку - около километра. К водопаду ведет ущелье, глубина которого местами достигает 150 метров, а ширина - всего 2 - 5 метров. Чем дальше, тем более впечатляющим оно становится. Высота самого водопада составляет 20 метров. Красивый проход в каменном ущелье. Уникальное творение природы.

Обед (за доп. плату).

Возвращение в гостиницу. Свободное время. Ночной отдых.



## 5 день.

Ранний завтрак.

**ФАКУЛЬТАТИВНО:** (по желанию за доп.плату). **Экскурсия в древние аулы Кахиб и Гоор!**

В республике Дагестан, между Гунибским и Хунзанским районом, есть **Кахиб** — аул-призрак древнего Дагестана. **Подъём на УАЗах!**

Путь к нему лежит через секретную тропу, которую поможет обнаружить местный гид. По желанию группы можно будет сделать крюк через мост и овраги. В бывшем Багдабе, некогда известном уголке Кавказа, вы узнаете о его неприступных дозорных башнях 8-10 вв. И даже попытаетесь отыскать подземные ходы между домами, созданные для безопасных перемещений во время набегов.

Далее снова переезд на УАЗах в древнее селение **Старый Гоор** — достопримечательность горного Дагестана, которую хотят посмотреть практически все путешествующие по республике туристы.

Расположено оно на самом краю отвесной пропасти и примечательно тем, что там сохранились оборонительные башни предположительно **XVII века** постройки. В ауле давно никто не живет, местные жители спустились на более удобные для сельского хозяйства равнинные земли и основали селение Новый Гоор, это примерно в километре от старого

поселения. Место с головокружительными смотровыми площадками, высота которых более 2000 метров!

Обед (за доп. плату).

Но поверьте опытному туроператору - путешествие на высокогорное плато не просто Вас впечатлит, **а навсегда останется в памяти!** А иначе и быть не может на высоте 1500 метров над уровнем моря. **Ведь лучше гор, могут быть только горы!!!**

Возвращение в гостиницу, свободное время. Ночной отдых.

## **6 день.**

Завтрак.

### **Экскурсия в г. Дербент.**

История Дербента - одного из древнейших городов России и всего мира, уходит вглубь веков. Он появился на узком равнинном перешейке между отрогами кавказских гор и берегом Каспийского моря более двух тысячелетий назад. Сменялись столетия, возникали и исчезали могущественные державы, а Дербент продолжал существовать, не теряя своего значения, ведь обладание цитаделью позволяло контролировать ключевой участок Великого Шелкового пути.


Вы посетите **Цитадель «Нарын-Кала»**. Крепость Нарын-Кала на протяжении веков стоит на высоком холме, на охране древнего города. Перед этой грозной в своей торжественности крепостью оказались бессильны как люди, так и время. Прогулка по цитадели. Вы увидите **Джума-мечеть** 8 века н.э. (внесена ЮНЕСКО в Список объектов наследия); **старинную часть города Дербент** (около 5000 лет).

**Кубачинское серебро** - изделия ручной работы, что придает им особую изысканность, шарм и престиж. Истинных женщин порадует разнообразие украшений: браслеты, кольца, подвески, а настоящих мужчин вдохновит на подвиги серебряный кинжал с рукоятью из слоновой кости, инкрустированной драгоценными камнями. Роскошь и загадка, восточная мудрость и аристократизм - все это заключается в двух словах «кубачинское серебро». Серебряный браслет на нежной женской руке притягивает и завораживает замысловатым переплетением узора. Хочется разгадать эти ювелирные знаки, постичь их тайну, не отрывая взора от блеска драгоценного металла. «Кубачи» по праву является брендом в мире эксклюзивных ювелирных произведений из серебра.

И в завершении экскурсии Вы сможете посетить **крупнейший в России светомузыкальный фонтан (согласно графика работы)**. Фонтан открыли в парке имени Низами Гянджеви, он является крупнейшим в России светомузыкальным фонтаном, его общая площадь превышает 4,7 тысячи квадратных метров. Комплекс выполнен в художественных традициях Дагестана из местного природного камня. Он построен с использованием современных технологий и оснащен такими технологическими решениями, как струи "огонь на воде", площадки для пуска фейерверков, пневматические водные пушки, поворотные форсунки, водный экран.

Объект оснащен 1368 световыми прожекторами, двумя видеопроекторами для проецирования изображений и мощной акустической системой. Программное обеспечение фонтана позволяет создавать уникальные светомузыкальные шоу и транслировать видеоролики на водный экран. В технологическом помещении объекта располагается интерактивный музей. Элементы устройства фонтана проецируются на сетчатые экраны и выглядят как парящие в воздухе. Фонтан может работать в статическом или одном из пяти динамических режимов, включает девять чаш и располагается на двух ярусах. Количество струй составляет **более 2,2 тысячи**, а их высота достигает 30 метров, что превосходит

большинство фонтанов в России.  
Возвращение в гостиницу. Ночной отдых.



## 7 день.

Завтрак. Освобождение номеров.

Переезд в г. **Армавир**.

По пути предусмотрено посещение **Термальных источников «Гедуко»** — это целый комплекс для семейного отдыха!

Спортивно-оздоровительный комплекс «Гедуко» — действует в Баксанском районе. Водные аттракционы, спортивные площадки, а также места для отдыха. Термальные воды кишпекского источника, как утверждают специалисты, обладают противовоспалительными и обезболивающими свойствами, усиливающими кровоснабжение органов и тканей. Подобного вида воды рекомендованы для наружного применения при различных заболеваниях.

Прибытие в г. Армавир. Размещение в гостинице. Свободное время. Ночной отдых.

## 8 день.

Завтрак. Освобождение номеров.

Переезд в г. Севастополь.

Прибытие в **Севастополь поздно вечером**.

Стоимость тура **Экскурсионный тур "Влюблённые в Дагестан"** на 1 человека:

Взрослые	Дети 6-13 лет, пенсионеры 60+
30 400руб.	30 400 руб.

Стоимость доплаты за одноместное размещение (при наличии): 9 100 руб.

### **В стоимость тура входит:**

- Транспортное обслуживание по программе;
- Сопровождение группы представителем туроператора;
- Экскурсионное обслуживание: **Ставрополь, Дербент;**
- Проживание в гостиницах 7 ночей (в 2-х местных номерах - семейные пары, в 3-х местных номерах с удобствами туристы на подселение (3-е спальное место: дополнительная кровать или диван, или кресло-кровать, или евдораскладушка);
- Питание (7 завтраков);
- Страхование от несчастного случая;

### **В стоимость тура НЕ входит:**

- Обеды и ужины;
- **Входные билеты на объекты посещения и факультативные выезды:**
- Посещение крепости Нарын-Кала - 200 руб. + 300 руб. сопровождение экскурсовода;
- Факультативный выезд в Сулакский каньон, Бархан Сары-Кум - 2 900 руб.;
- Национальный обед в Сулакском каньоне - 700 руб./чел. (чуду 3-х видов, курзе 2-х видов, суп лагман, овощная нарезка, компот и чай, парварда к чаю);
- Бархан Сары-Кум - 200 руб./чел., пенсионеры бесплатно;
- Водная прогулка на катерах по Чиркейскому водохранилищу - 1 200 руб.;
- Комплекс «Нокьо» - 500 руб.;
- Факультативный выезд в Гуниб (оплата за музей и входные на Салтинский водопад, и верхний Гуниб включены в стоимость) - 3 300 руб./чел.;
- Факультативный выезд в Старый Гоор и древний Кахиб - 3 300 руб. (УАЗы в Гоор и Кахиб включены в стоимость);
- Национальные обеды в горах (Гуниб и Гоор) - по 700 руб./чел. (чуду, аварский хинкал, чечевичный/фасолевый суп, овощная нарезка, компот и чай, парварда к чаю)
- Купание в термальных источниках +трансфер - 600/300 руб., дети до 12 лет.